










Randonnée du 18/01/2018 à 17:05





Une randonnée proposée par BPBO



 Durée :	Durée inconnue	Difficulté :	
 Distance :	10.35km	 Retour point de départ :	
 Dénivelé positif :	233m	Moyen de locomotion :	Moyen de locomotion inconnu
 Dénivelé négatif :	234m	 Région :	Massif central
 Point haut :	394m	 Commune :	Nanton (71240)
 Point bas :	199m		

Description

Points de passages

-  **D** : N 46.621055° / E 4.815263°
alt. 200m - km 0
-  **A** : N 46.621084° / E 4.815049°
alt. 199m - km 10.35

Informations pratiques

Donnez-nous votre avis sur : <https://www.visorando.com/randonnee-937208>

Téléchargez l'application Visorando pour suivre cette randonnée



Visorando et l'auteur de cette fiche ne pourront pas être tenus responsables en cas d'accident survenu sur ce circuit.